



भारत का राजपत्र The Gazette of India

असाधारण

EXTRAORDINARY

भाग II—खण्ड 3—उप-खण्ड (ii)

PART II—Section 3—Sub-section (ii)

प्राधिकार से प्रकाशित

PUBLISHED BY AUTHORITY

सं. 307]

नई दिल्ली, शुक्रवार, मार्च 26, 2004/चैत्र 6, 1926

No. 307]

NEW DELHI, FRIDAY, MARCH 26, 2004/CHAITRA 6, 1926

संस्कृति विभाग

(भारतीय पुरातत्व सर्वेक्षण)

अधिसूचना

नई दिल्ली, 24 मार्च, 2004

का.आ. 407(अ).—केन्द्रीय सरकार का यह मत है कि इसके साथ उपाबद्ध स्थल मानचित्र और राजस्व अनुसूची में विनिर्दिष्ट प्राचीन स्मारक, प्रगति विहार, नई दिल्ली स्थित जवाहर लाल नेहरू स्टेडियम के निकट अज्ञात मकबरा राष्ट्रीय महत्व का है;

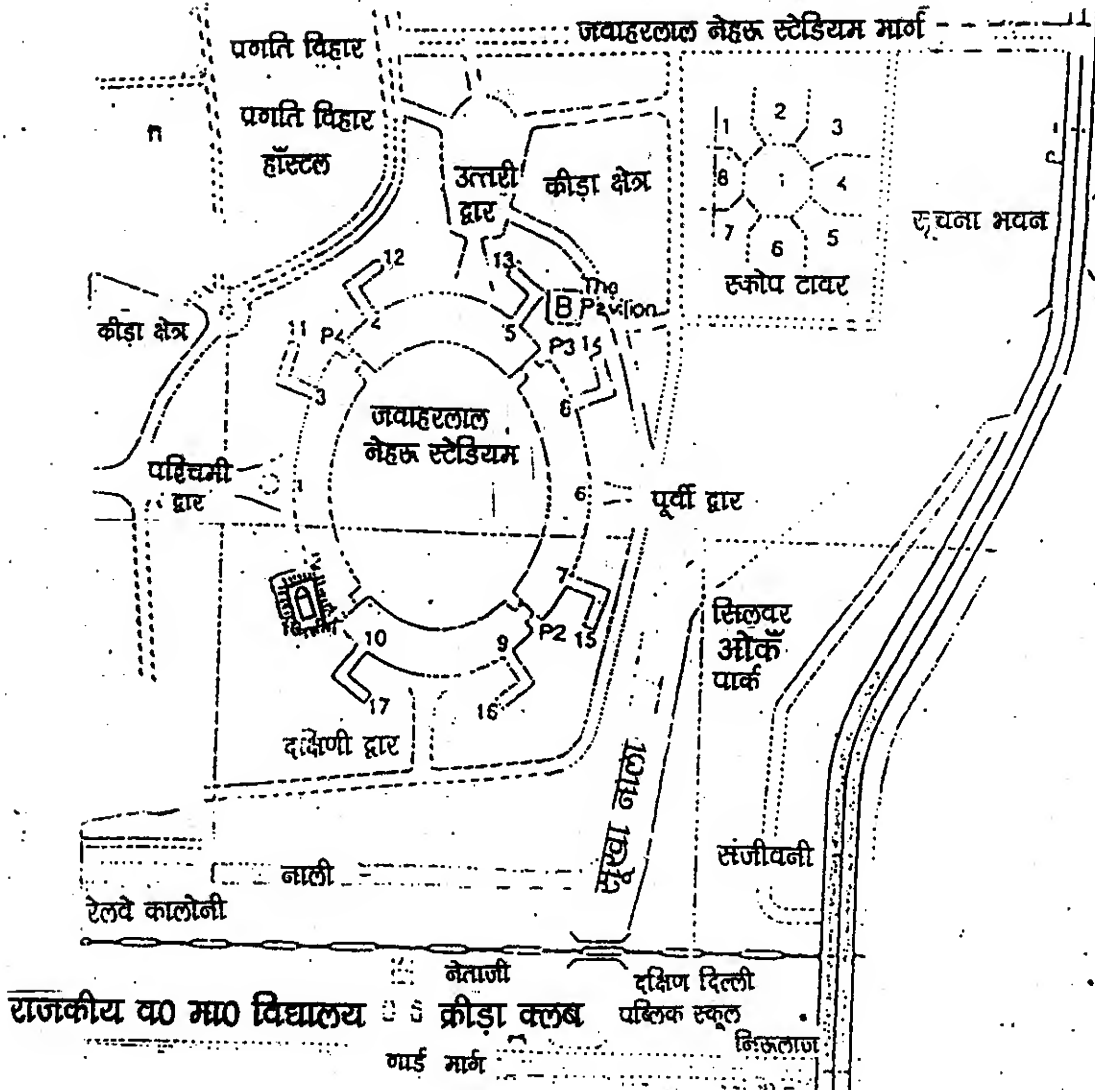

अब, इसलिए, प्राचीन संस्मारक तथा पुरातत्वीय स्थल एवं अवशेष अधिनियम, 1958 (1958 का 24) की धारा 4 की उप धारा (1) द्वारा प्रदत्त शक्तियों का प्रयोग करते हुए केन्द्रीय सरकार उक्त प्राचीन स्मारक को राष्ट्रीय महत्व का घोषित करने के अपने इरादे का इसके द्वारा नोटिस देती है।

उक्त प्राचीन स्मारक को राष्ट्रीय महत्व का घोषित करने के लिए कोई आपत्ति राजकीय राजपत्र में इस अधिसूचना को जारी किए जाने की तारीख से दो महीने की अवधि के भीतर उक्त प्राचीन स्मारक में रुचि लेने वाले किसी व्यक्ति द्वारा की जा सकती है जिस पर महानिदेशक, भारतीय पुरातत्व सर्वेक्षण, नई दिल्ली-110011 द्वारा विचार किया जाएगा।

उत्तर

अज्ञात मकबरे का स्थल मानचित्र

प्रगति विहार (जवाहरलाल नेहरू स्टेडियम), नई दिल्ली



शीर्षक

संरक्षण हेतु प्रस्तावित क्षेत्र



अनुसूची

जवाहर लाल नेहरू स्टेडियम, प्रगति विहार, नई दिल्ली के निकट अज्ञात मकबरा के संरक्षण संबंधी अनुसूची

क्र.सं.	राज्य	जिला	तहसील	स्थान	स्मारक/स्थल का नाम	मानचित्र के अनुसार संरक्षित किए जाने वाला क्षेत्र	शामिल किया जाने वाला क्षेत्र वर्ग मी./वर्ग गज/एकड़/ हैक्टेयर	स्वामित्व	सीमा
1	2	3	4	5	6	7	8	9	10
1.	दिल्ली	दक्षिण	डिफेंस कालोनी	प्रगति विहार	अज्ञात मकबरा	मानचित्र के अनुसार	576.00 वर्ग मी. अथवा 688.89 वर्ग गज अथवा 0.14 एकड़ अथवा 0.057 हैक्टेयर	भारत सरकार	उत्तर : खुला क्षेत्र और पम्प हाउस दक्षिण : खुला क्षेत्र दौड़ पट्टी पूर्वाभ्यास क्षेत्र और दरवाजा पूर्व : प्रशासन खण्ड (महिला), पूर्वाभ्यास क्षेत्र और खुला क्षेत्र पश्चिम : खुला क्षेत्र की पट्टी तथा सड़क

[फा. सं. 2-15/2004-एम.]

आर. सी. मिश्र, अपर महानिदेशक तथा संयुक्त सचिव

DEPARTMENT OF CULTURE

(ARCHAEOLOGICAL SURVEY OF INDIA)

NOTIFICATION

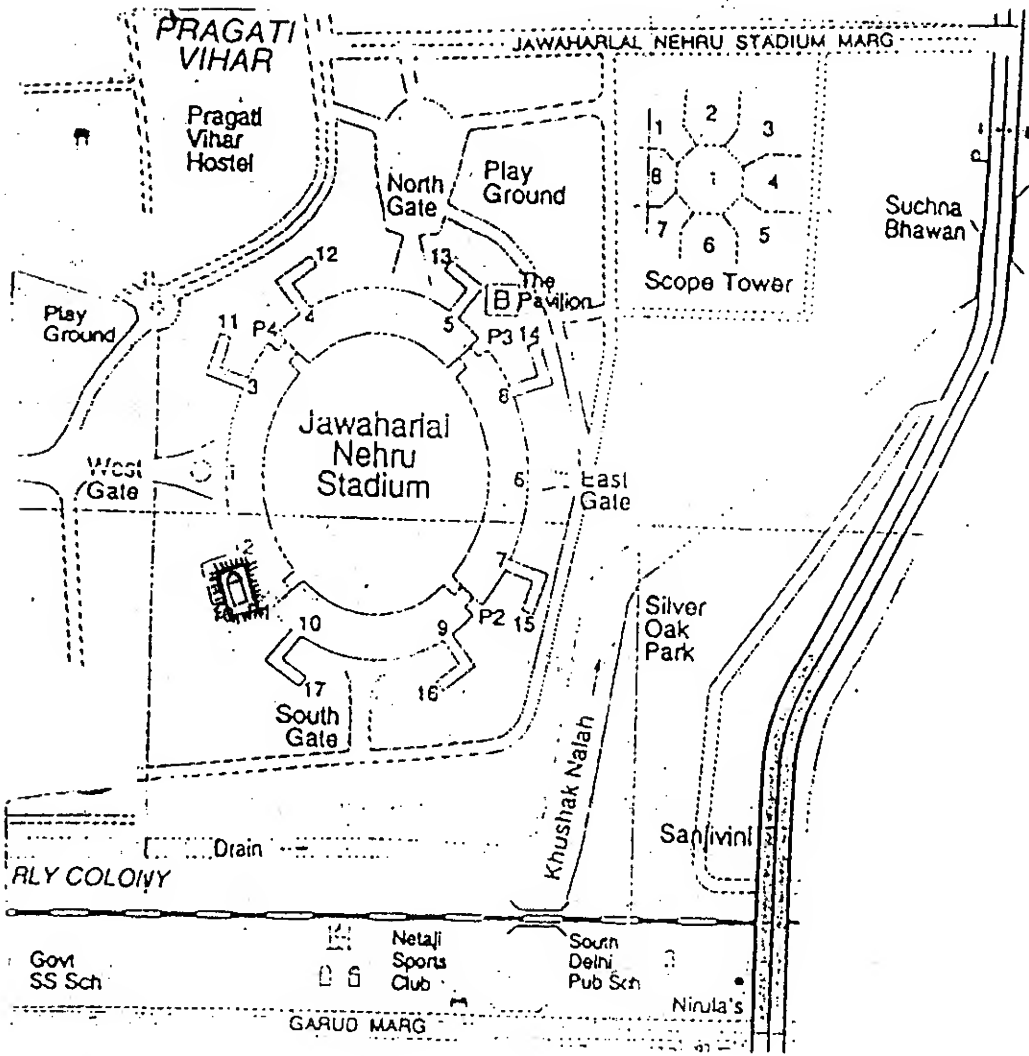
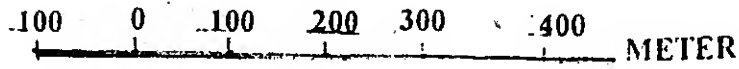
New Delhi, the 24th March, 2004

S.O. 407(E).—Whereas the Central Government is of the opinion that the ancient monument, Unknown Tomb in the vicinity of Jawahar Lal Nehru Stadium at Pragati Vihar, New Delhi, as specified in the Schedule and the Site Plan annexed hereto, is of national importance;

Now, therefore, in exercise of the powers conferred by Sub-section (1) of Section 4 of the Ancient Monuments and Archaeological Sites and Remains Act, 1958 (24 of 1958), the Central Government hereby gives notice of its intention to declare the said ancient monument to be of national importance;

Any objection to the declaration of the said ancient monument to be of national importance, may be made within a period of two months from the date of issue of this notification in the Official Gazette, by any person interested in the said ancient monument which will be taken into consideration by the Director General, Archaeological Survey of India, New Delhi-110011.

SITE PLAN OF UNKNOWN TOMB AT PRAGATI VIHAR (J.L.N. STADIUM) NEW DELHI



LEGEND

AREA PROPOSED FOR PROTECTION



SCHEDULE
SCHEDULE FOR PROTECTION OF UNKNOWN TOMB IN THE VICINITY OF JAWAHAR LAL NEHRU
STADIUM AT PRAGATI VIHAR, NEW DELHI

Sl. No.	State	District	Tehsil	Locality	Name of monuments/ site	Area to be included in the protection as per plan	Area to be included Square meters/ Sq. Yards/Acres/ Hectare	Ownership IP	Boundary
1	2	3	4	5	6	7	8	9	10
1.	Delhi	South	Defence Colony	Pragati Vihar	Unknown Tomb	As per drawing	576.00 Sq.m. or 688.89 Sq. Yards or 0.14 Acre or 0.057 Hectare	Government of India	North : Open land and pump house. South : Open land, racing track, warm-up area and gate. East : Toilet block (Ladies), warm-up area and open land. West : Stretch of open land and road.

[F.No. 2-15/2004-M]

R. C. MISRA, Addl. Director General and Jt. Secy.

103691/04